

The coat of arms of the Republic of Serbia is a shield-shaped emblem. It features a green field with a golden chalice (chalice) at the top. Below the chalice are two wavy white lines. At the bottom is a golden arm holding a sword, with a red sleeve and a golden hilt.

Lakóterület	
Kisvárosias lakóterület	L
Kertvárosias lakóterület	L
Falusias lakóterület	L
Vegyes terület	
Településközpont vegyes terület	V
Gazdasági terület	
Gazdasági kereskedelmi terület	G
Ipari terület	G
Egyéb ipari gazdasági terület	G
Üdülőtérület	
Üdülőházas üdülőtérület	Ü
Hétfélgázhas üdülőtérület	Ü
Különleges terület	
Égésvesztésgépi épület elhelyezésére szolgáló terület	K
Nagykiterjedésű sportolási célú terület	K
Temető területe	K
Közmű- és hírközlési létesítmények területe	K
Strand terület	K
Kegelelt park területe	K
Vásár, kiállítás és kongresszus területe	K
Oktatási központok területe	K
Sorgarások területe	K

Közülat	Köü
Vasúterület	Kök
Zöldterületek	
Közparkok területe	Zkp
Közkertek területe	Zkk
Erdőterületek	
Védelmi erdő területe	Ev
Vízgazdálkodással összefüggő terület	V
Különleges területek	
Megújuló energiahordozók hasznosításának céljára szolgáló terület	Ken

KÖZLEKEDÉSI CÉLÚ ELEMEEK

I. rendű közlekedési célú közterület	
II. rendű közlekedési célú közterület	
Kötőpályás közlekedés célú közterület	
Örzságos fő- és mellékút	KÖU-3
Kiszolgáló út	KÖU-4
Gyalogút	KÖU-5

VEZÉLYESSÉGI ÖVEZET

—	219/2011. (X.20.) Korm. rendelet szerinti belső zóna
—	219/2011. (X.20.) Korm. rendelet szerinti középső zóna
—	219/2011. (X.20.) Korm. rendelet szerinti külső zóna

	Meglévő	Tervezett
Belterületi határ		
Szabályozási vonal (tervezett közterületi telekhatar)		
Szabályozási szélesség		
Építési övezet, övezet határa		
Építési övezet, övezet jele (a helyi építési szabályzatban meghatározott építési övezet, övezet azonosítója)		
Előírt mérete		
Kötelező megszüntető jel		
Beültetési kötelezettség határa		
Jelentős felszíni parkoló határa és férőhelyszáma		
Telek kötelező zöldfelület		
Gyalogút		
Kerékpárút		
Kötőpályás tömegközlekedés		

ÖRÖKSÉGVÉDELME

Országos (nemzetközi) művi értékvédelem

Műemlék

Műemléki környezet határa


Műemléki környezet területe





Régészeti érdekű terület határa

Helyi művi értékvédelem

Helyi jelentőségű védett érték

Védett településszerkezet határa

	MÉRLEZŐ TISZAVASVÁRI VÁROS Önkormányzat		A munka megnevezése Tiszavasvári Város Településszervezési Terv	
	Tervező: Duda Erika okl. településszervező T/1-1/2016	Készítők: Káldy Gábor okl. mérnök Káldy Zoltán okl. mérnök	Szav. Szándék Tiszavasvári Város Önkormányzatának Képviselő-testületének egyetemes ülésén	Szav. Célzat városi köznevelési TV-1/2016-2020 1-1/2016-2020
Árjegyzék: 1-1/2016	Vezető Szav. Bizottság tagjai: Káldy Zoltán okl. mérnök	Zala László okl. mérnök (okl. mér. az önkormányzat TV-1/2016-2020)	Farkasné Jánosné Zsuzsa okl. köznevelési szakértő	Liskányi Tamás okl. mérnök
A napj. megnevezése: Szabályozási terület - Belfelület		Dátum: 2020. április 10.		Törzsszám: NY-TRT/20101.
				Pótlászám: T/3-12

Helyi táj- és természetvédelem	
Helyi jelentőségű természetvédelemi terület határa (meglévő)	
Helyi jelentőségű természetvédelemi terület területe (meglévő)	
Helyi jelentőségű természetvédelemi terület határa (javasolt)	
Helyi jelentőségű természetvédelemi terület területe (javasolt)	

Talaj- és vízvédelem	<p>Kiemelten érzékeny felszín alatti vízműszélességvédelmi terület határa</p> <p>Kiemelten érzékeny felszín alatti vízműszélességvédelmi terület területe</p> <p>Felszíni víz védvonala (töltés, gát)</p> <p>Belvízjárta terület</p> <p>Vízbazis hidrogeológiai "B" védőövezet határa</p>	
Egyéb	<p>Védőterület, védőtávolság, védőváz határa/területe</p> <p>Erdők övezete</p>	

Kisfeszültségű villamos hálózat
biztonsági övezettel

Villamosenergia transzformátor állomás

Lk-1	KT	40	SZ	10	40	Kt	SZ	10	40
	12,5	2000		15,0	800		6,0	10000	
Lk-2	Z	40	Vt-8	I	40	Kkp	SZ	20	60
	7,5	200		9,0	700		6,0	K	40
Lke-1	O	30	Gip-1	SZ	30	Keü	SZ	20	60
	6,0	1000		10,0	3000		9,0	5000	
Lke-2	O	30	Gip-2	O (SZ)	30	Kväs	SZ	10	60
	4,5	500		7,5	3000		6,0	K	40
Lke-3	O	30	Gksz-1	SZ	40	Kg	SZ	40	40
	6,0	500		9,0	2000		3,0	500(K)	
Lf-1	O	25	Gksz-2	SZ	40	Kokt	SZ	40	40
	6,0	1000		7,5	2000		7,5	5000	
Lf-2	O	30	Gksz-3	O (SZ)	40	Kkö	SZ	30	40
	4,5	600		6,0	1000		6,0	K	40
Lf-3	SZ	25	Ge	SZ	50	Köü	Közüti közlekedési terület		
	4,5	2000		10,0	1000				
Vt-1	O	40	Üü-1	SZ	25	Kök	Köttőpályás közlekedési terület		
	9,0	1000		6,0-9,0	25000				
Vt-2	Z	60	Üü-2	SZ	25	Zkk	Közkert		
	9,0	700		7,5	2000				
Vt-3	SZ	40	Üü-3	O(SZ)	20	Zkp	Közpark		
	9,0	K		6,0	1000				
Vt-4	O	40	Üh-1	O	20	Ev	Védelmi erdőterület		
	6,0	1000		4,5	360				
Vt-5	SZ	50	Ksp	SZ	15	V	Vizgazdálkodási terület		
	12,5	10000		6,0	10000				
Vt-6	SZ	40	Kstr	SZ	20				
	6,0	7000		10,5	1000				
Vt-1*	O(SZ)	40	Vt-9	SZ	40				
	9,0	1000		6,0	800				