
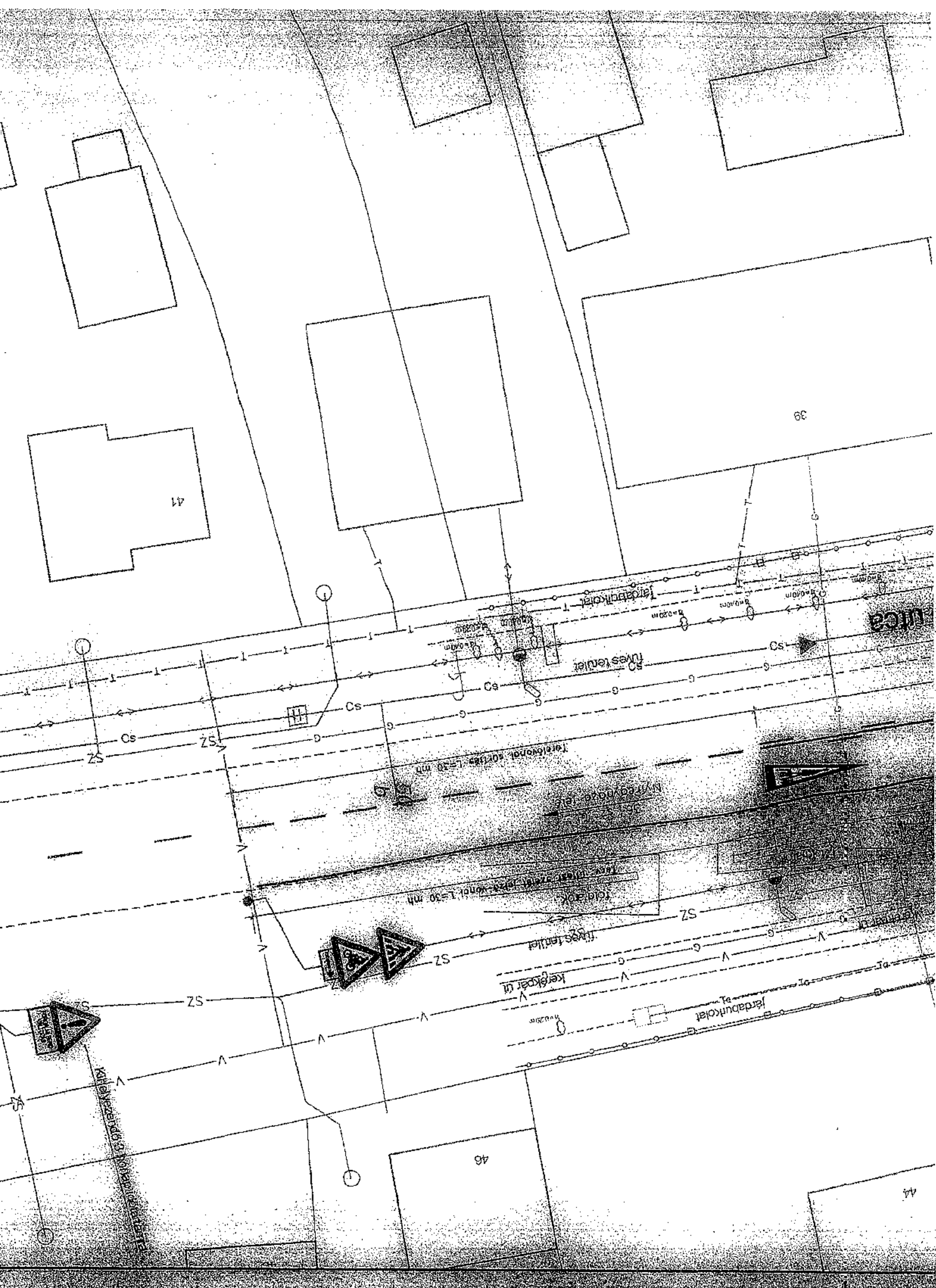
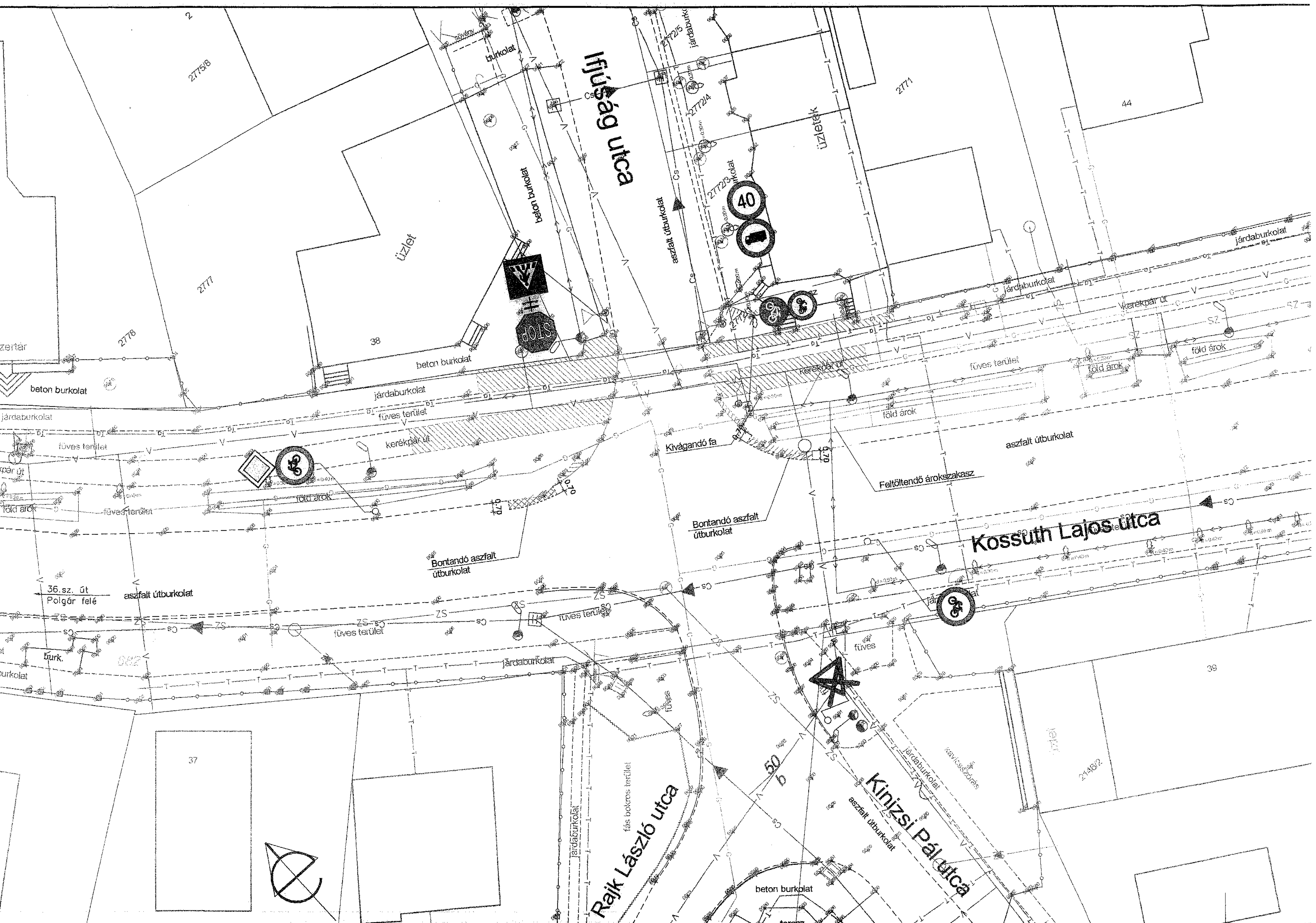


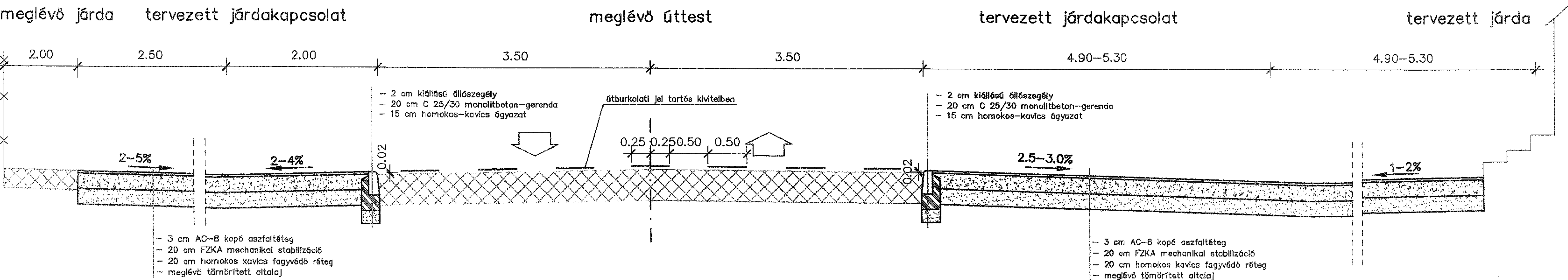
EPÍTTETŐ:		Tiszavasvári Város Önkormányzata 4440 Tiszavasvári, Városháza 10. sz. emelet	
MUNKA MEGNEVEZÉS:		Tiszavasvári Kossuth Lajos utca (Rákóczi út) 11. sz. alatti építési terület szelvényező projekttervezése és engedélyezési tervezése	
RAJZ MEGNEVEZÉSE:		Általános helyszínrajz	
SZAKÁGI TERVEZŐ:		Korcsmáros Rudolf	DATUM:
		KÉ-T, VZ-T/15-0748	2014.10.
ALÁÍRÁS:		TERVFAJTA:	LÉPTÉK:
		KIVITELI	M=1:10.000





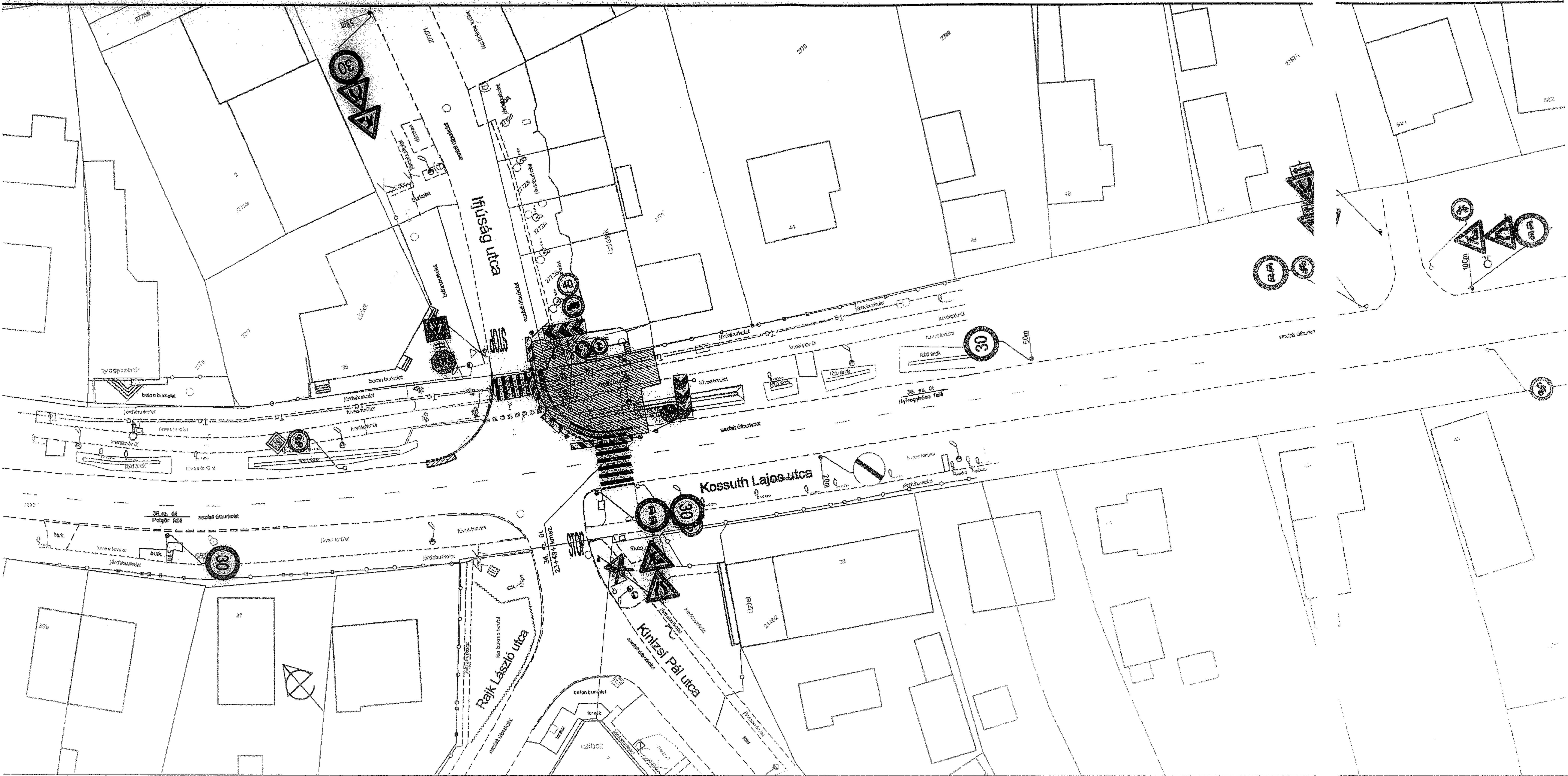
Tervezett gyalogátkelő és járdakapcsolat
a 36. sz. másodrendű főút 23+494 km sz.-ben
Tiszavasvári belterület, Kossuth L. utca

A – A metszet
M=1:50



ÉPÍTETŐ:		Tiszavasvári Város Önkormányzata 4440 Tiszavasvári, Városháza tér 4.sz	
MUNKA MEGNEVEZÉS:		Tiszavasvári Kossuth Lajos utca (36 sz. út) és Gyűstő utca csomópontjában bálszabvány gyalogátkelőhely és kapcsolódó járdaburkolat engedélyezési tervdokumentáció	
RAJZ MEGNEVEZÉSE:		Mintakeresztmetszvény	
SZAKÁGI TERVEZŐ:		Korcsmáros Rudolf KÉ-T, VZ-T/15-0748	DÁTUM: 2014.10.
ALÁÍRÁS:		Engedélyes	LÉPTÉK: M=1:50

U-3



Leírás:

- | | | | |
|--|---|--|--|
| | meglévő épület | | tervezett forgalom elől elzárt terület |
| | meglévő jogi vonal | | tervezett ideiglenes forgalomszabályozási jelzőtábla |
| | elektromos v. távközlési vezeték tartó oszlop | | meglévő forgalomszabályozási jelzőtábla |
| | meglévő útburkolat | | |
| | meglévő útburkolat kiemelt szegéllyel | | |
| | meglévő járdaburkolat | | |
| | meglévő kerítés | | |
| | tervezett útburkolat 2cm kiállású szegéllyel | | |
| | tervezett járdaburkolat határa | | |

ÉPÍTETŐ: Tiszavasvári Városi Önkormányzat
4440 Tiszavasvári,

MUNKA MEGNEVEZÉS:
Tiszavasvári Kossuth Lajos utca (36.sz. út) és Rákóczi utca csomópontjában kialakítandó gyalogátkelőhely és engedélyezési terv.

RAJZ MEGNEVEZÉSE:
Építés alatti ideiglenes forgalom

SZAKÁGI TERVEZŐ: Korcsmáros
KE-T, VZ

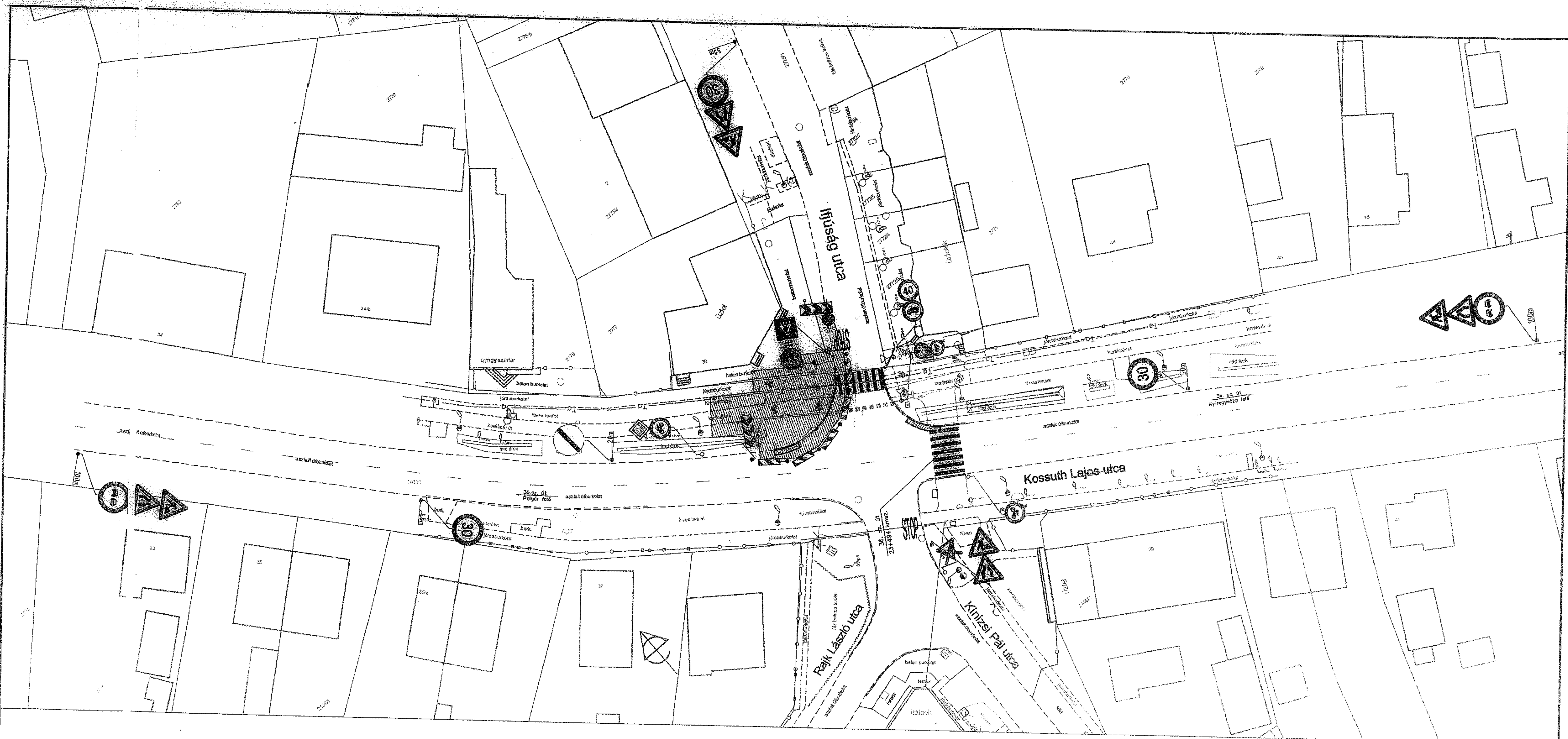
ALÁÍRÁS:

Önkormányzata
Ársháza tér 4.sz.


és Rákóczi utca csomópontjában kialakítandó gyalogátkelőhely és engedélyezési terv.

szabályozás helyszínrajza

Rudolf	DÁTUM:	U-4.1
15-0748	2014.10.	
JTA:	LÉPTÉK:	
TEL:	M=1:500	



Jelmagyarázat :



meglévő épület
 meglévő jogi vonal
 elektromos v. távközlési vezeték tartó oszlop
 meglévő útburkolat
 meglévő útburkolat kiemelt szegéllyel
 meglévő járdaburkolat
 meglévő kerítés

tervezett útburkolat 2cm kiállású szegéllyel
 tervezett járdaburkolat határa



tervezett forgalom elől elzárt terület

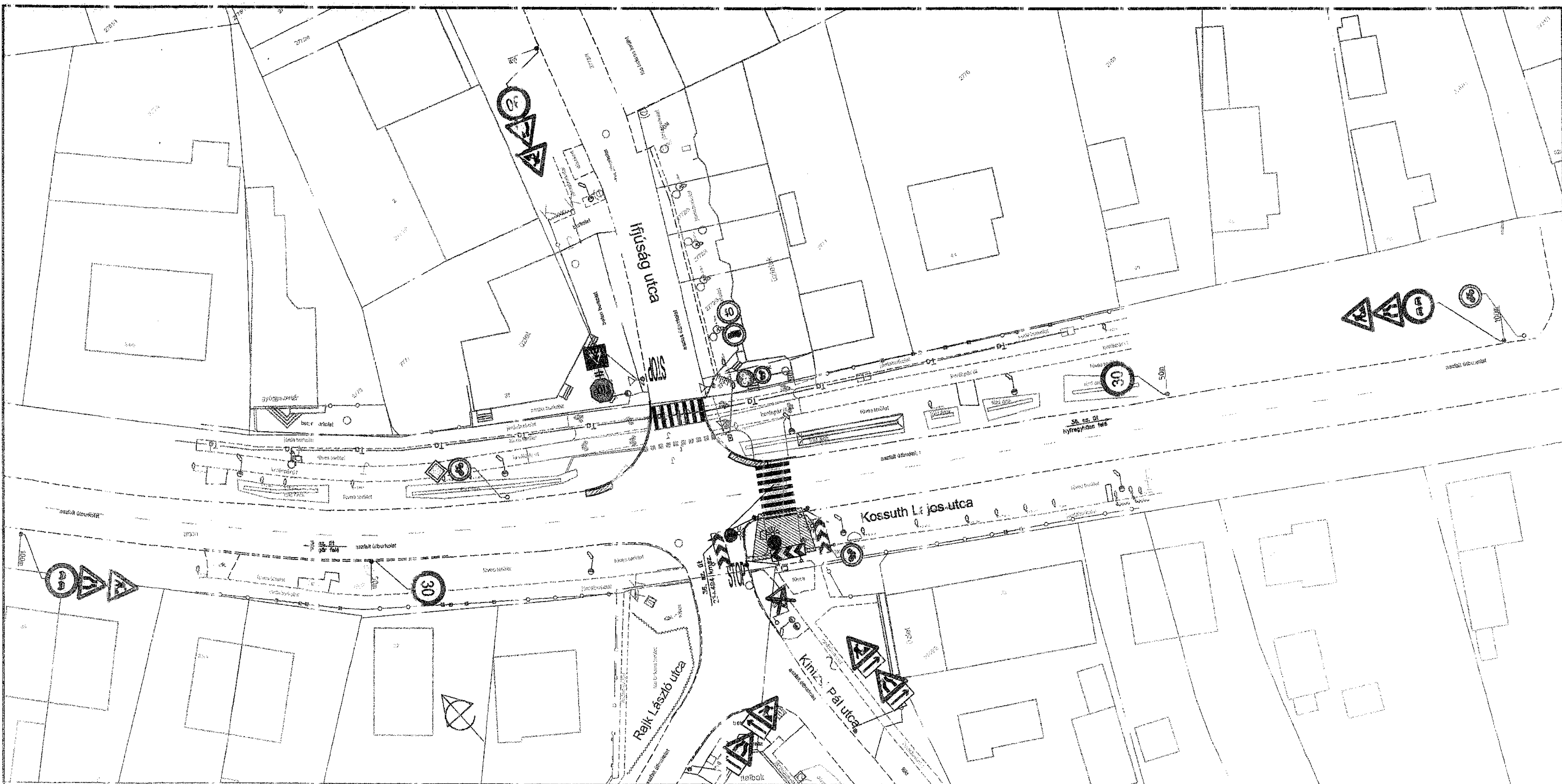


tervezett ideiglenes forgalomszabályozási jelzőtábla



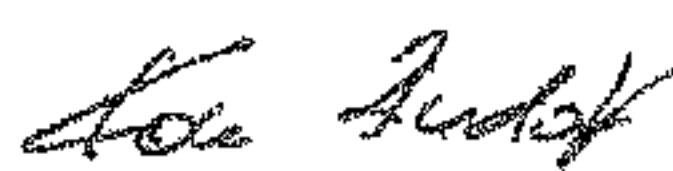
meglévő forgalomszabályozási jelzőtábla

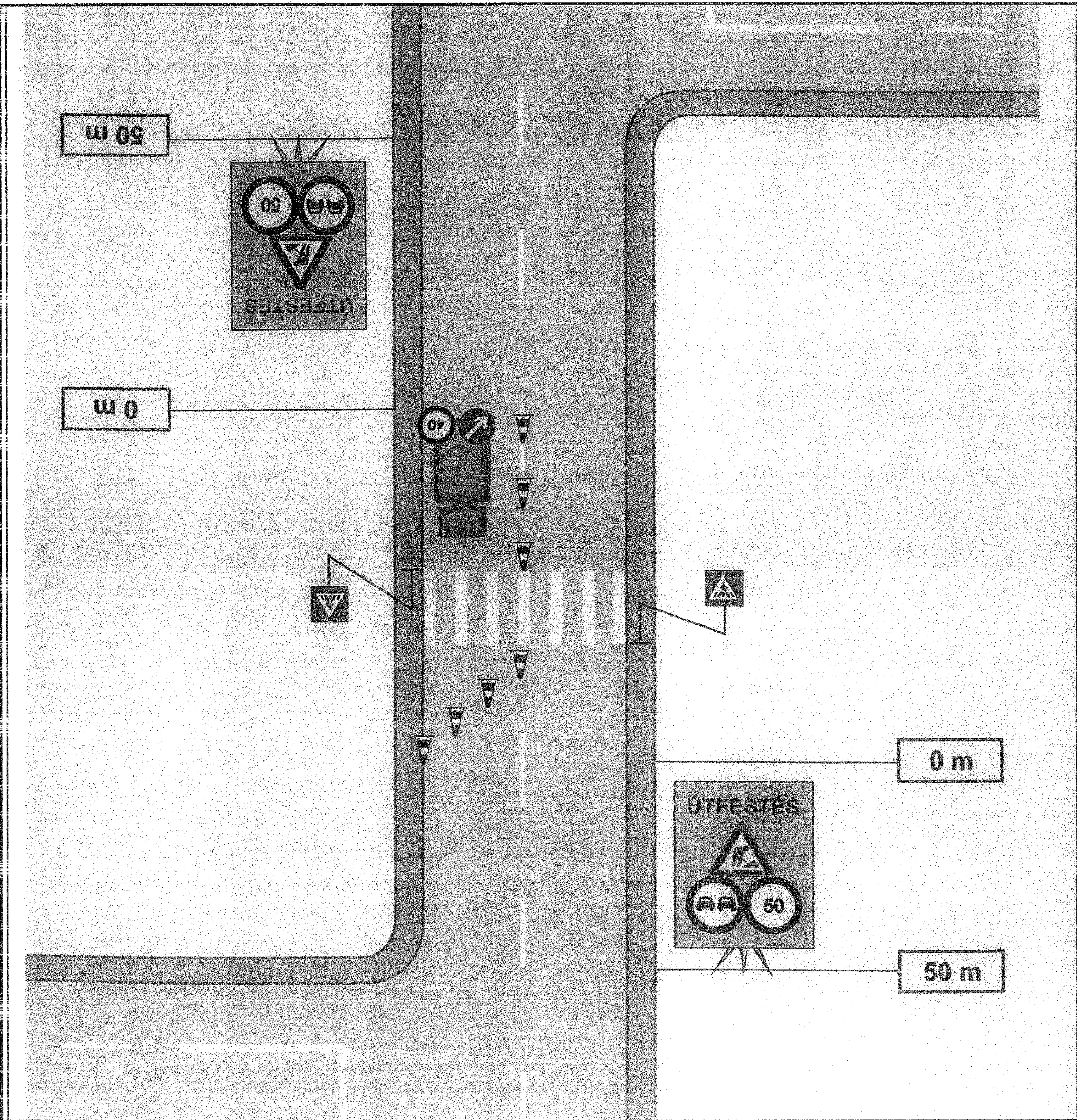
ÉPÍTETŐ:		Tiszavasvári Város Önkormányzata 4440 Tiszavasvári, Városháza tér 4.sz.	
MUNKA MEGNEVEZÉS:		Tiszavasvári Kossuth Lajos utca (38.sz út) és Ifjúság utca csomópontjában kialakítandó gyalogátkelőhely és kapcsolódó járdaburkolat engedélyezési tervdokumentáció	
RAJZ MEGNEVEZÉSE:		Építés alatti ideiglenes forgalomszabályozás helyszínrajza II.	
SZAKÁGI TERVEZŐ:		Korcsmáros Rudolf	DÁTUM:
ALÁÍRÁS:		KÉ-T, VZ-T/15-0748	2014.10.
		TERVFAJTA:	LEPTÉK:
		KIVITELI	M=1:500
		U-4.2	



Jelmagyarázat :

- | | | | |
|--|---|--|--|
| | meglévő épület | | tervezett forgalom elől zárt terület |
| | meglévő logi vonal | | tervezett ideiglenes forgalomszabályozási jelzőtábla |
| | elektromos v. távközlési vezeték tartó oszlop | | meglévő forgalomszabályozási jelzőtábla |
| | meglévő útburkolat | | |
| | meglévő útburkolat kiemelt szegéllyel | | |
| | meglévő járdaburkolat | | |
| | meglévő kerítés | | |
| | tervezett útburkolat 2cm kiállású szegéllyel | | |
| | tervezett járdaburkolat hálóra | | |

ÉPÍTETŐ:			
Tiszavasvári Város Önkormányzata 4440 Tiszavasvári, Városháza tér 4.sz.			
AUNKA MEGNEVEZÉS:			
Tiszavasvári Kossuth Lajos utca (36.sz. út) és Ifjúság utca csomópontjában kialakítandó gyalogátkelőhely és kapcsolódó járdaburkolat engedélyezési tervdokumentáció			
RAJZ MEGNEVEZÉSE:			
Építés alatti ideiglenes forgalomszabályozás helyszínrajza III.			
SZAKÁGI TERVEZŐ:		Korcsmáros Rudolf	DATUM:
		KÉ-T, VZ-3/15-0748	2014.10.
ALÁÍRÁS:		TERVEZÉSI ÉRTÉK:	U-4.3
		M=1:100	



ÉPÍTETŐ:

Tiszavasvári Város Önkormányzata
4440 Tiszavasvári Városháza tér 4.sz.

MUNKA MEGNEVEZÉS:

Tiszavasvári Kossuth Lajos utca (30. sz. út) és Kőbánya utca csomópontjában
kialakítandó gyalogátkelőhely és megengedett járműburkolat
engedélyezés ki- és bevezetője

RAJZ MEGNEVEZÉSE:

Építés alatti ideiglenes forgalmesszabályozás helyszínrajza IV.

SZAKÁGI TERVEZŐ:

Korcsmáros Rudolf

DÁTUM:

KS-1, VZ-1/15-0740

2014.10.

ALÁÍRÁS:

Korcsmáros Rudolf

TERVFAJTA:

Engedélyezés

LEPTÉK:

U-4.4